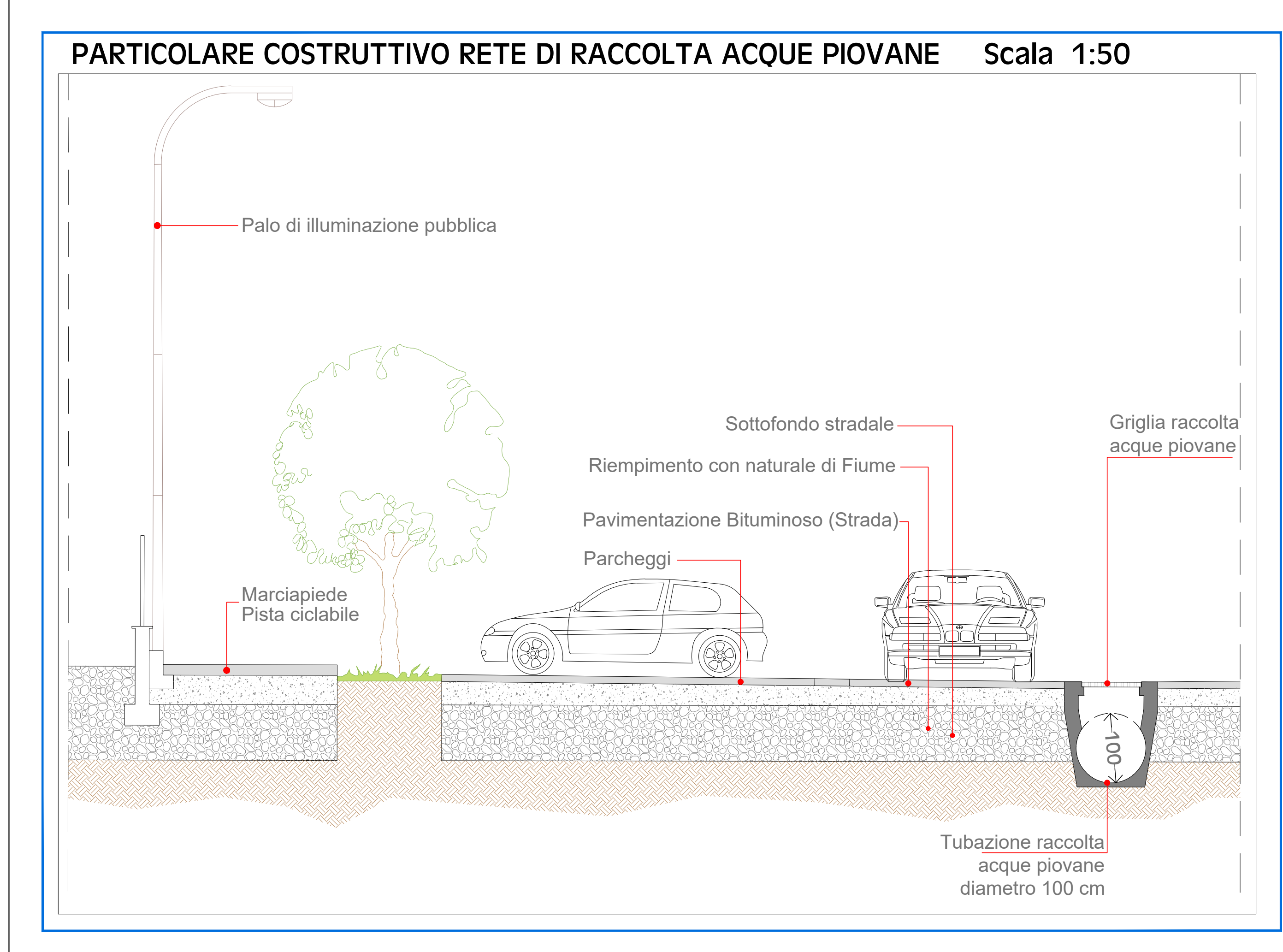
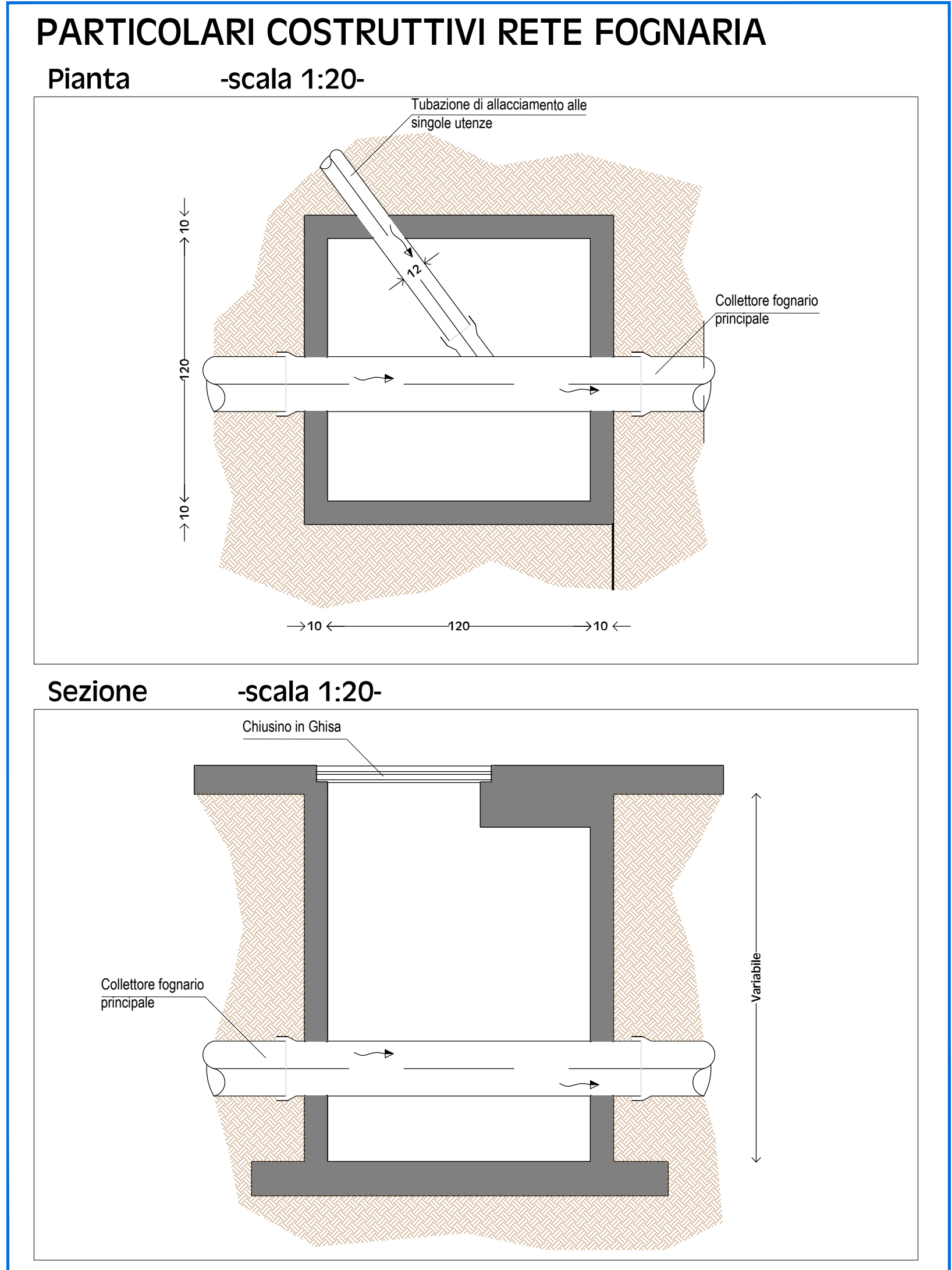
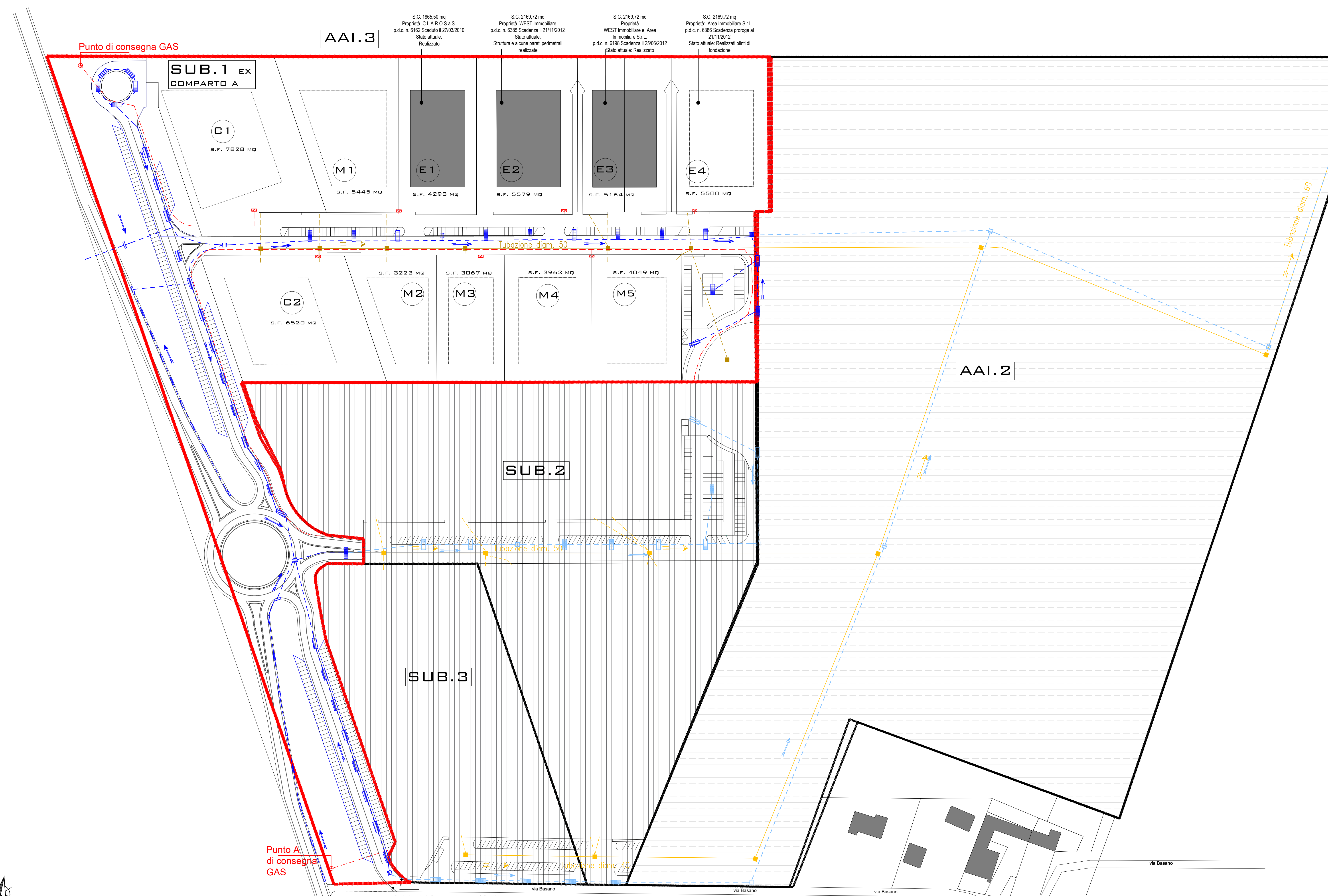


PLANIMETRIA RETE DI RACCOLTA ACQUE PIOVANE, RETE FOGNARIA e RETE DI DISTRIBUZIONE DEL GAS Scala 1:1000

LEGENDA

- RETE RACCOLTA ACQUE PIOVANE**
- Tubazione autoportante diametro 100 cm - LUNGO STRADA REGIONALE 589 E SUB. 1
 - Pozzetti di ispezione - ESISTENTE
 - Griglie di raccolta acqua - LUNGO STRADA REGIONALE 589
 - Griglie di raccolta acqua strada statale ed rea verde fronte strada con tubazione diam. 80cm - ESISTENTE
 - Indicazione pendenza tubazione
 - Tubazione autoportante diametro 100 cm - ESCLUSO DALLA PEC
 - Pozzetti di ispezione - ESCLUSO DALLA PEC
 - Griglie di raccolta acqua strada statale ed rea verde fronte strada con tubazione diam. 80cm - ESISTENTE
 - Indicazione pendenza tubazione
- RETE FOGNARIA**
- Collettore principale fognatura nera - SUB. 1 -
 - Tubazioni di allacciamento fognatura nera - SUB. 1 -
 - Pozzetti di ispezione 140 x 140 cm - SUB. 1 -
 - Collettore principale fognatura nera - ESCLUSO DALLA PEC -
 - Tubazioni di allacciamento fognatura nera - ESCLUSO DALLA PEC -
 - Pozzetti di ispezione 140 x 140 cm - ESCLUSO DALLA PEC -
 - Indicazione pendenza tubazione
- RETE GAS**
- Tubazione Rete GAS - ESISTENTE
 - Cassette contatore GAS - ESISTENTE



ARCH. GUIDO GEUNA

REGIONE PIEMONTE PROVINCIA DI CUNEO
COMUNE DI BARGE

UBICAZIONE: LOC. CROCERA, S.S. 589
 AREA DI P.R.G.C.: "COM" CROCERA - SUB. 1
 CATASTO: Fog. 21 PARTICELLE: 204, 217, 218, 229 PARTI, 241, 259, 260, 264, 266, 267, 268, 269, 270, 272, 273, 275, 276, 279, 280, 400, 401, 402, 404, 410, 413, 416, 417, 418, 421, 422, 425, 426, 427, 428, 429, 430, 435, 437, 438, 439, 440, 441, 442, 443, 444, 445, 446, 447, 448, 449, 450, 451, 452, 453, 454, 455, 456, 457, 458, 459, 460, 461, 462, 463, 464, 465, 466, 467, 468, 469, 470, 471, 472, 473, 474, 475, 476, 477, 478, 479, 480, 481, 482, 483, 484, 485, 486, 487, 488, 489, 490, 491, 492, 493, 494, 495, 496, 497, 498, 499, 500 PARTI, 502, 503, 504, 505, 506, 507, 508, 509, 510, 511, 512, 513 PARTI, 517, 519, 520, 522, 524, 525, 526, 527, 529, 531, 534, 537, 538, 539, 540, 542, 544, 546, 549, 550, 552, 554, 556

INTERVENTO:
 PROGETTO DI SECONDA VARIANTE DI PEC
 IN ZONA "COM" CROCERA DEL P.R.G.C.

ELABORATO:
 OO.UU. Planimetria raccolta acque piovane, rete fognaria e rete di distribuzione del GAS

11a

PROPRIETÀ:
 CLAR.O. S.A.S

3GI SOCIETÀ SEMPLICE

WEST IMMOBILIARE S.R.L.

AREA IMMOBILIARE S.R.L.

AVVENTI CAUSA DI CHIAVASSA RENATO

AVVENTI CAUSA DI BALLARI GIUSEPPE

MORESCO MADDALENA

AVVENTI CAUSA DI BECCARIA RENATO

COLLABORATORE:
 ARCH. LUIS ANDRES VALENCIA VASQUEZ

SIG. AMARETTI CLAUDIO LEGALE
 RAPPRESENTANTE CLAR.O. S.A.S

SIG. AMARETTI CLAUDIO LEGALE
 RAPPRESENTANTE 3GI SOCIETÀ SEMPLICE

SIG. GENRE MAURIZIO AMMINISTRATORE
 UNID WEST IMMOBILIARE S.R.L.

SIG. GENRE MAURIZIO AMMINISTRATORE
 UNID WEST IMMOBILIARE S.R.L.

SIG. CHIAVASSA MAURO

SIG. CHIAVASSA FLAVIO

SIG. BALLARI GIACOMO

SIG. RA BALLARI MARIA TERESA

SIG. RA BALLARI DOMENICA

SIG. RA MORESCO MADDALENA

SIG. BECCARIA DOMENICO

SIG. RA BECCARIA ENRICA

SIG. RA RISBONE GIULIA

N. 1001/2014
 C.F. GEUNA GUIDO 03028 0674P
 P.IVA: 07394900018

N° C/MESSA IN LAVORO	LEVELLO DI PROGETTAZIONE	TITOLO	N° ELAB.	INDICE DI RIDUZIONE	OGGETTO	DATA	DISEGNATORE
GO22_02	VAR-2-PEC	PROT	00-UU	00	-	MARZO 2024	G.C. - L.A.V.V.